Инвестиционный потенциал МО «Инзенский район» Ульяновской области

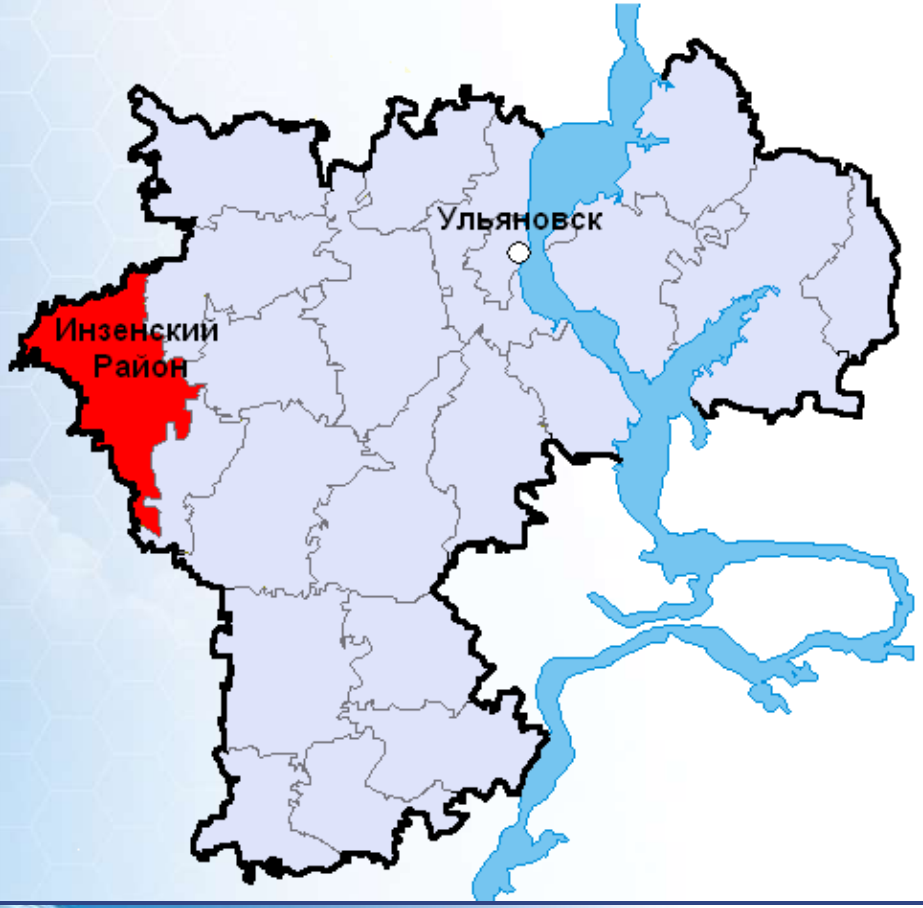

Административно – территориальное устройство

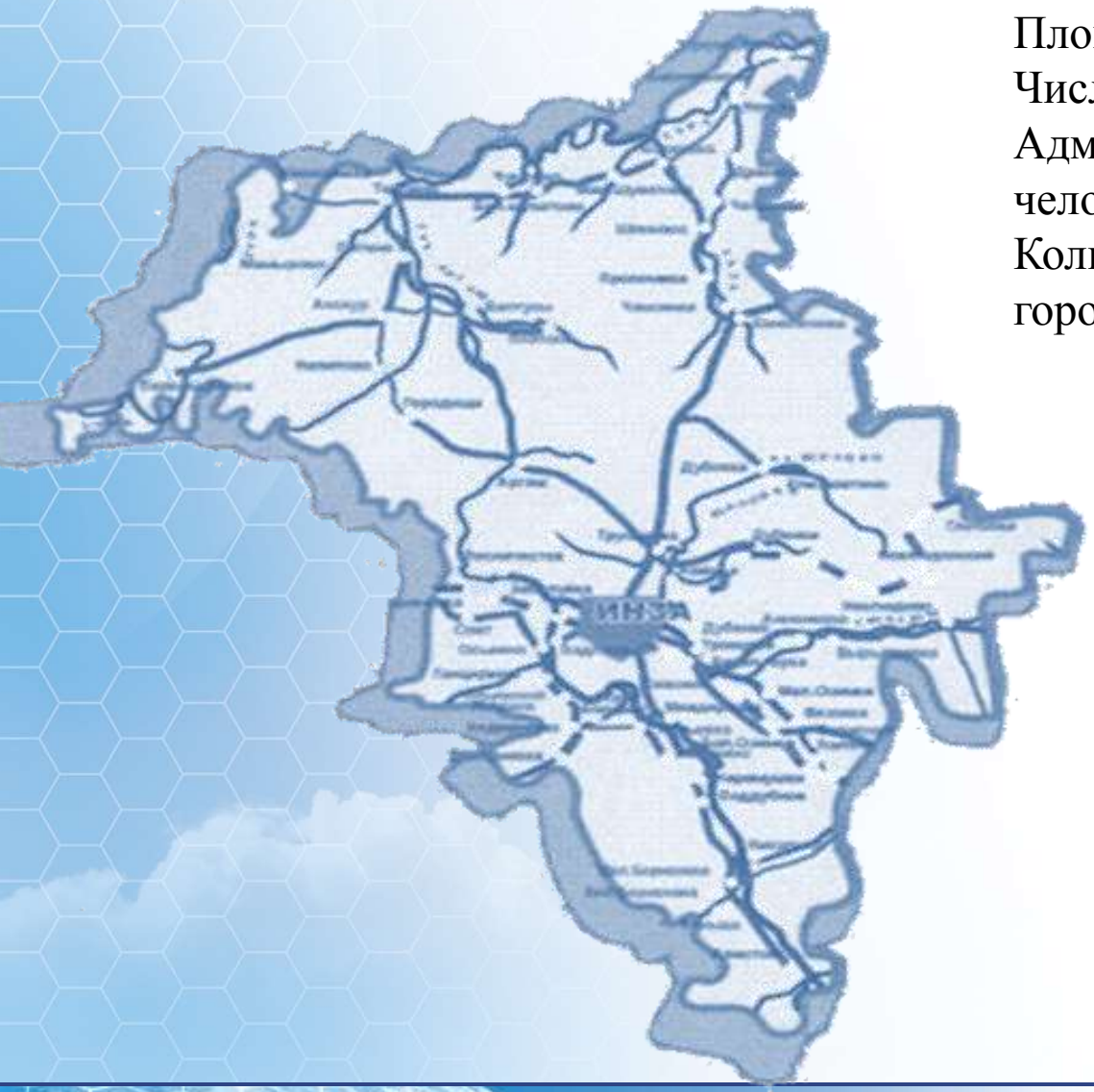

Площадь района 2020 кв.м

Численность населения 28508 человек

Административный центр г.Инза -17504 человек

Количество поселений 8, в том числе 2 городских

Географическое положение, железные дороги и автомобильный транспорт

Основан в 1897 году
Граничит с республикой Мордовия (Саранск -110 км) и Пензенской областью (Пенза-170 км)

ЖЕЛЕЗНЫЕ ДОРОГИ

Инза-крупный железнодорожный узел
Основные направления:
-Москва
-Урал
-крупнейшие города Поволжья
-Средняя Азия и другие регионы.

АВТОМОБИЛЬНЫЕ ДОРОГИ

Протяженность – 603км

Логистика Инзенского района

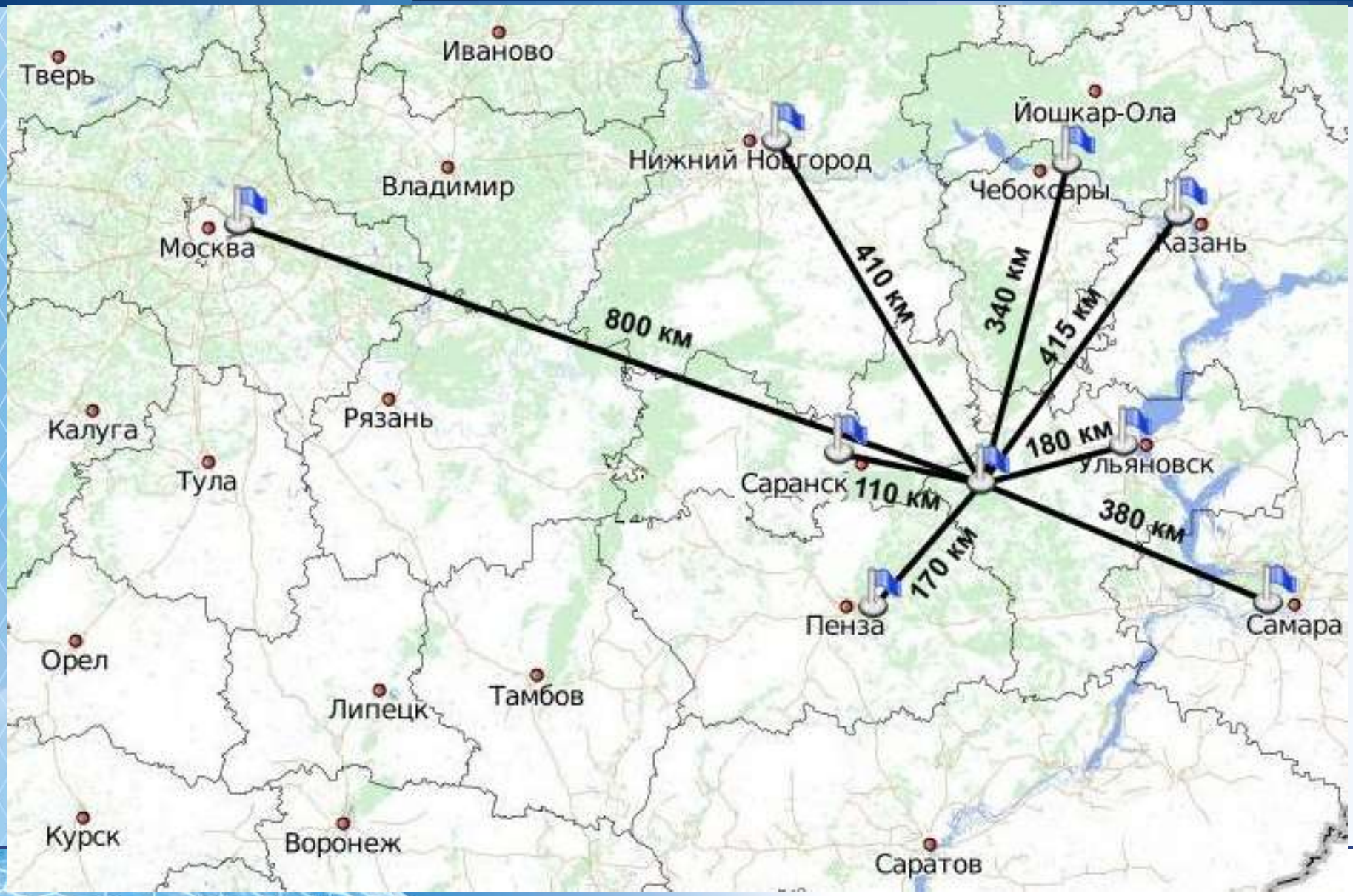

Потенциал муниципального образования

Лесные ресурсы

Диатомиты

Водные ресурсы

Природно – минеральная сырьевая база

Мел

Глина

Строительный камень

Песок

Социальная инфраструктура

Инзенский филиал УлГУ

19 школ

ОБРАЗОВАНИЕ

Техникум

Центр культурного развития

14 детских садов

РЦДТ

Социальная инфраструктура

ГУЗ «Инзенская ЦРБ»

ЗДРАВООХРАНЕНИЕ

ООО «Стоматология»

ГУЗ ОДПТ санаторий «Юлово»

ООО «Планта»

Социальная инфраструктура

ФОК «Губернаторский»

СПОРТ

Клуб «Форсаж»

Стадион «Городской»

Клуб «Медведь»

Развитие туризма

КУЛЬТУРНОЕ НАСЛЕДИЕ

Развитие рекреационной деятельности

БО Аксаур

БО Налитово

БО Надежда

Озеро Юлово

Общая площадь территории 8га.

Площадь водной глади 15 га, глубина до 20 метров

Число отдыхающих достигает до 400 человек в день

Размещение крупной туристической базы с различными видами аттракционов

Группа компаний «Диамикс»

ООО ПФ «Инзенский ДОЗ»

Бюджетообразующие предприятия

ООО «Skamolrus»

Холдинг «Фабрика»

Производимая предприятиями продукция

ИНЗЕНСКИЙ
ДЕРЕВООБРАБАТЫВАЮЩИЙ ЗАВОД

Производимая предприятиями продукция

Diatomit®
ДИАТОМОВЫЙ КОМБИНАТ

AdSoiL

BIOCORETRON

coretron

ecoMat

КОТИКО

DecoSorb

DIAPOR

DIASIL

SORBIN

зеленая дача

SILIT

TERMOLIT

ECOSIL

Холдинг «Фабрика»

Малый бизнес

Отраслевая структура численности занятых в экономике Инзенского района в 2019 году, %

SWOT-анализ

Внутренняя среда	
Сильные стороны	**Слабые стороны**
1.Районный центр является третьим по количеству населения городом Ульяновской области. 2.Выгодное географическое положение районного центра, на расстоянии от 100 до 160 км. расположены 3 центра регионов (Ульяновск, Пенза, Саранск) с общим количеством населения более 3 млн.человек. 3.Наличие крупного железнодорожного узла. 4.Наличие сети автомобильных дорог, обеспечивающих кратчайшие маршруты между рядом региональных центров. 5.Наличие большого количества возобновляемых ресурсов (лес). 6.Наличие большого количества разведанных месторождений полезных ископаемых, в том числе крупнейшие месторождения диатомита. 7.Наличие большого туристско - рекреационного потенциала. 8.Наличие в черте города 4 готовых площадок с доступной инфраструктурой для размещения производства. 9.Наличие «свободных» земель сельскохозяйственного назначения.	1.Крайне низкая активность местных сообществ. 2.Не актуальный перечень специальностей по которым осуществляется подготовка в учреждениях профессионального образования. 3.Недостаточно комфортная среда проживания граждан. (благоустройство, социальная инфраструктура, транспортная доступность и т.д.) 4.Большая удалённость от областного центра. 5.Высокая дотационность бюджета, связанная с недостаточной налогооблагаемой базой. 6.Высокая степень износа инженерных сетей и улично-дорожной сети. 7.Низкий уровень газификации, недостаточность потенциальных объёмов по газу для крупных производств. 8.Отсутствие достаточного количества рабочих мест с высоким уровнем оплаты труда. 9.Низкий уровень сельскохозяйственного производства. 10.Постоянно уменьшающиеся площади земель сельскохозяйственного назначения пригодные для производства.

SWOT-АНАЛИЗ

Возможности	Угрозы
1. Возможность развития крупных логистических центров 2.Открытие производства строительных материалов 3.Открытие новых направлений обучения и переподготовки кадров 4.Создание элитных жилых комплексов и баз отдыха, в том числе и для ведущих специалистов градообразующих предприятий 5.Размещение новых производств	1.Закрытие учреждения высшего профессионального образования 2.Увеличение числа аварийных ситуаций на объектах коммунальной инфраструктуры 3.Ухудшение инвестиционной привлекательности 4.Увеличение оттока населения 5.Увеличение площади земель сельхоз назначения, непригодных для использования в сельском хозяйстве (по причине зарастания) 6.В случае ухудшения на рынке сбыта продукции градообразующих предприятий возможно сокращение численности работающих на этих предприятия и резкое повышение уровня безработицы в районе

Внешняя среда

ИНВЕСТИЦИОННАЯ ПЛОЩАДКА

Общая площадь 22,8 га.

Электроснабжение. ЛЭП мощностью до 20 МВт;

Водоснабжение. Вблизи площадки находится водозаборная скважина. Глубина залегания воды -100 м.

Газоснабжение. Подключение газа возможно.

Телефонизация. Возможно подключение к телефонной линии . Наличие зон покрытия операторов мобильной связи МТС, Мегафон, Билайн.

Подъездные пути (автотранспорт). Расстояние до автомагистралей составляет 1 км. В данном направлении прокладывается объездная дорога.

Подъездные пути (железнодорожные). Возможно строительства железнодорожного тупика.

ИНВЕСТИЦИОННАЯ ПЛОЩАДКА

Общая площадь 40 га.

Электроснабжение. Необходимо строительство трансформаторной подстанции для обеспечения подачи необходимой мощности.

Водоснабжение. Вблизи площадки находится водозаборная скважина. Глубина залегания воды - 100 м.

Газоснабжение. Подключение газа возможно.

Телефонизация. Возможно подключение к телефонной линии . Наличие зон покрытия операторов мобильной связи МТС, Мегафон, Билайн.

Подъездные пути (автотранспорт). Расстояние до автомагистралей составляет 5 км. В данном направлении прокладывается объездная дорога.

Подъездные пути (железнодорожные). Возможно строительства железнодорожного тупика.

ИНВЕСТИЦИОННАЯ ПЛОЩАДКА

Общая площадь 15 га с возможностью расширения до 20 га. С двух сторон площадку огибают автомобильные дороги.

Электроснабжение. Трансформаторная подстанция для обеспечения подачи мощности 630 кВт находится на территории производственного комплекса.

Водоснабжение. Доступная мощность 21т.куб.м./год.

Водоотведение. В рабочем состоянии.

Газоснабжение. Есть возможность подключения к газопроводной сети необходимого объема.

Телефонизация. Возможно подключение к телефонной линии . Наличие зон покрытия операторов мобильной связи МТС, Мегафон, Билайн.

Подъездные пути (автотранспорт). Участок находится в хорошей транспортной доступности. Расстояние до автомагистралей составляет 1 км.

Подъездные пути (железнодорожные). Возможно восстановление железнодорожного тупика на территории комплекса.

Инзенский район

ИНВЕСТИЦИОННАЯ ПЛОЩАДКА

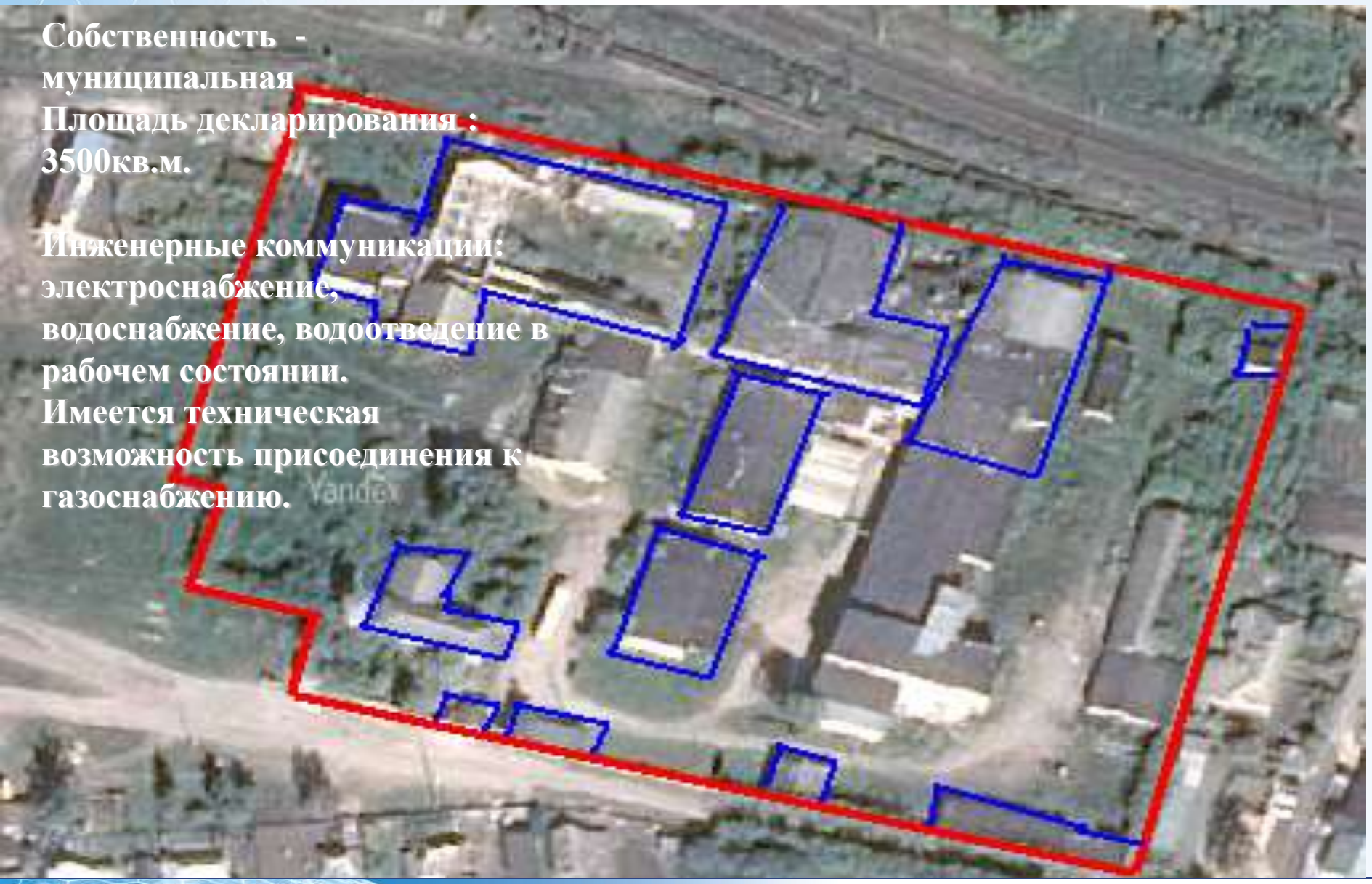

Собственность - муниципальная
Площадь декларирования : 3500кв.м.

Инженерные коммуникации: электроснабжение, водоснабжение, водоотведение в рабочем состоянии. Имеется техническая возможность присоединения к газоснабжению.

Инзенский район

СТРАТЕГИЧЕСКОЕ НАПРАВЛЕНИЕ РАЗВИТИЯ ЭКОНОМИКИ - глубокая переработка диатомитов

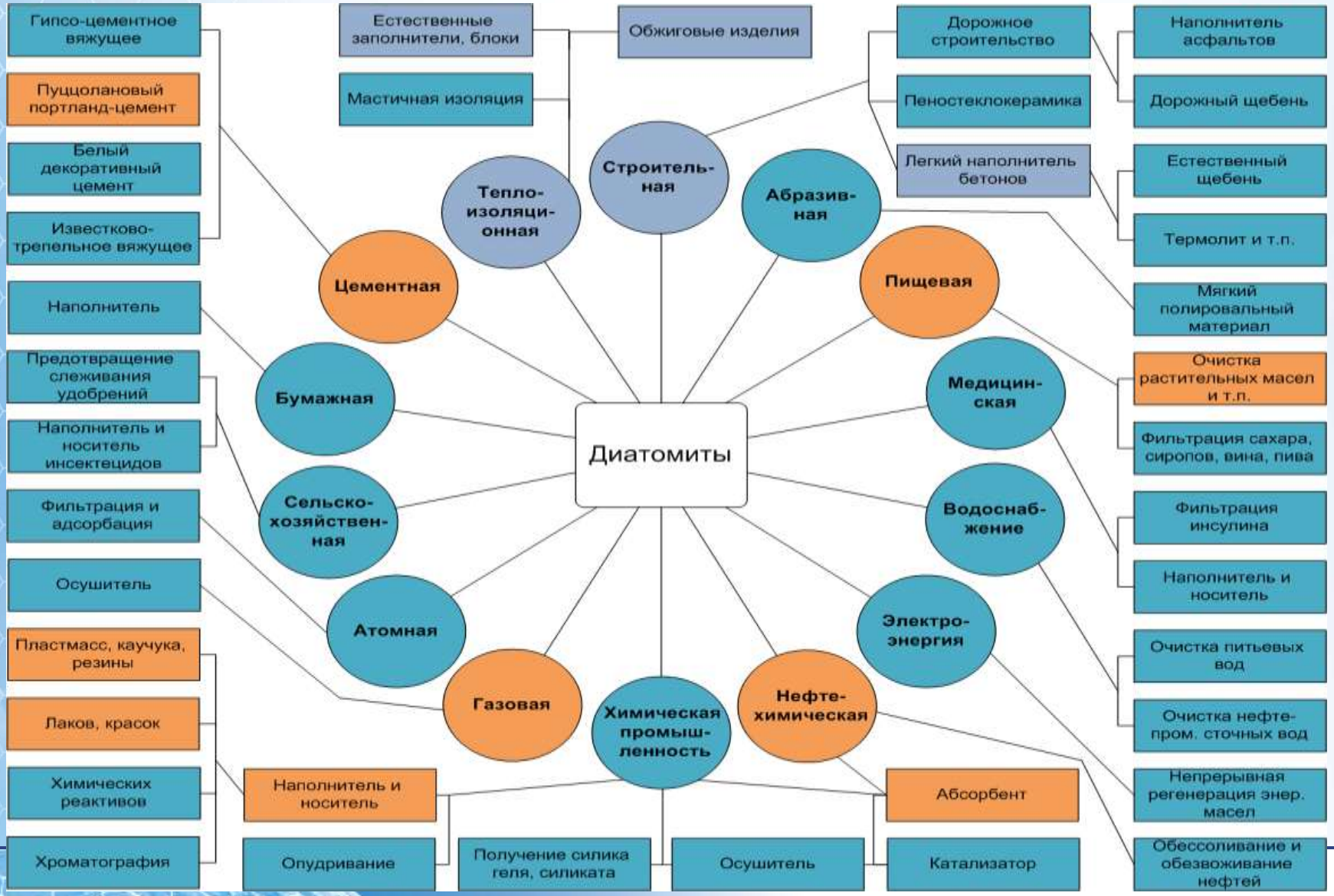

Контактная информация

Приглашаем к долгосрочному и взаимовыгодному сотрудничеству

Макаров Александр Иванович

Глава Администрации МО «Инзенский район»

Тел.: 8(84241) 2-55-05 *E-mail: inzaorg@mail.ru*

Смолкина Екатерина Геннадьевна

начальник Управления развития промышленности, сельского хозяйства и предпринимательства Администрации района

Тел.: 8(84241) 2-53-45 E-mail: economraion@mail.ru

Пензяков Николай Петрович

директор АНО «Центр развития предпринимательства Инзенского района Ульяновской области»

Тел.: 8(84241) 2-55-56 *E-mail: crpinza@mail.com*

Ульяновская обл., г. Инза, ул. Заводская д.2, Тел./Факс: 8(84241) 2-55-05, E-mail: inzaorg@mail.ru, Сайт http:inza.ulregion.ru